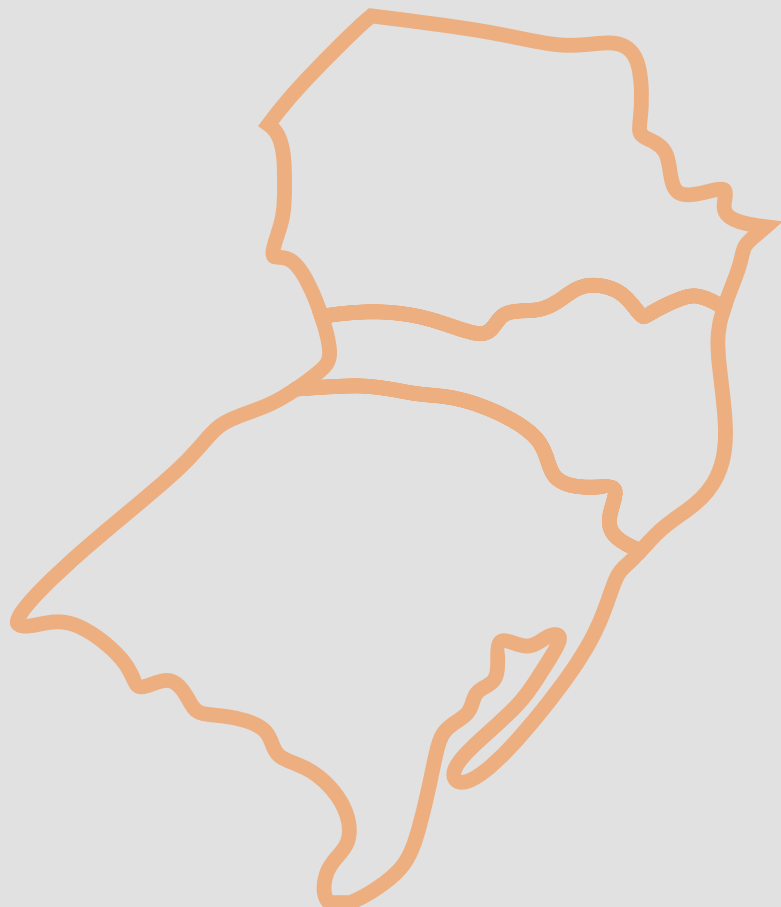
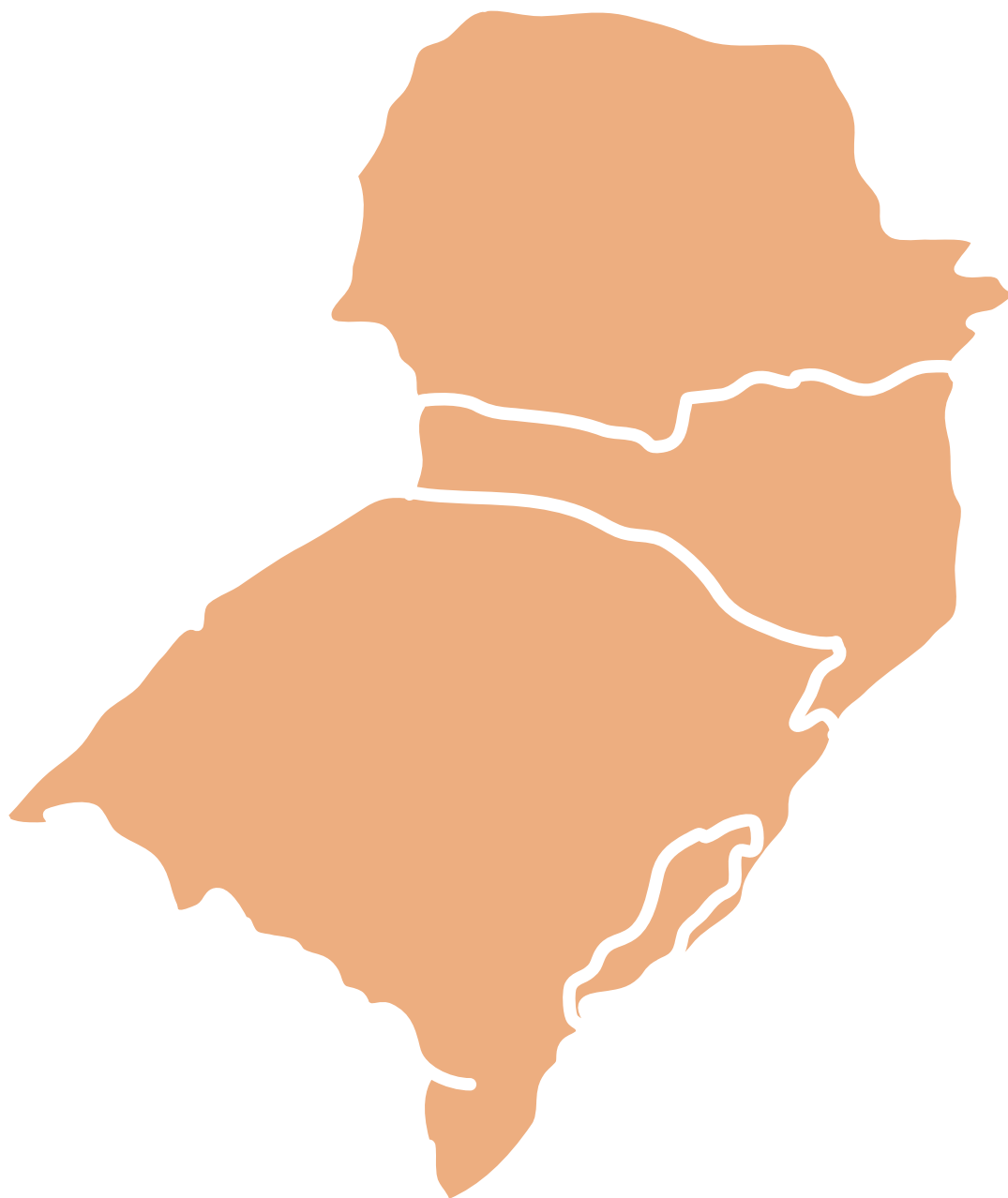


MAPA DO SUL

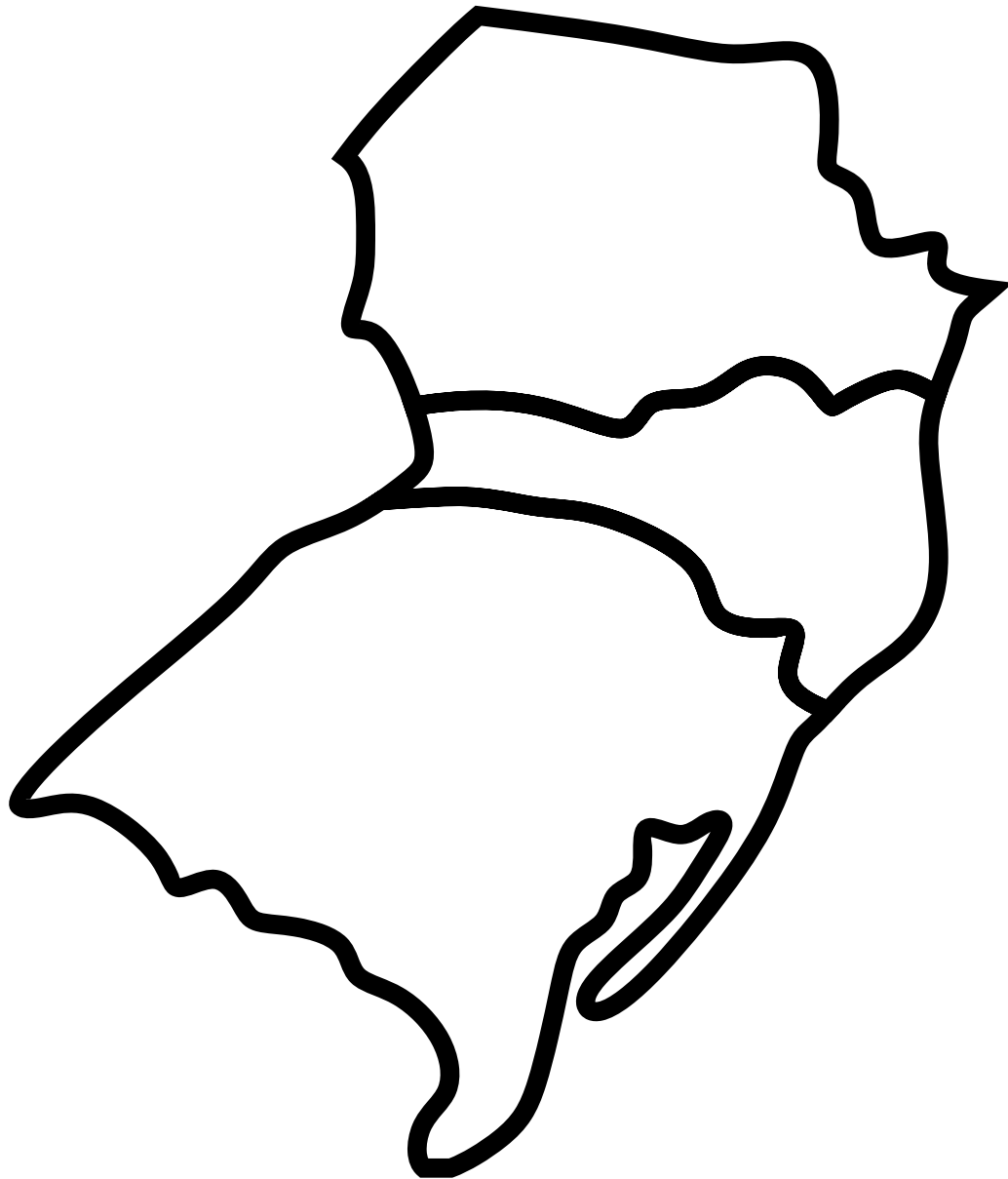
*Atividades sobre a
Região Sul
para completar e colorir*



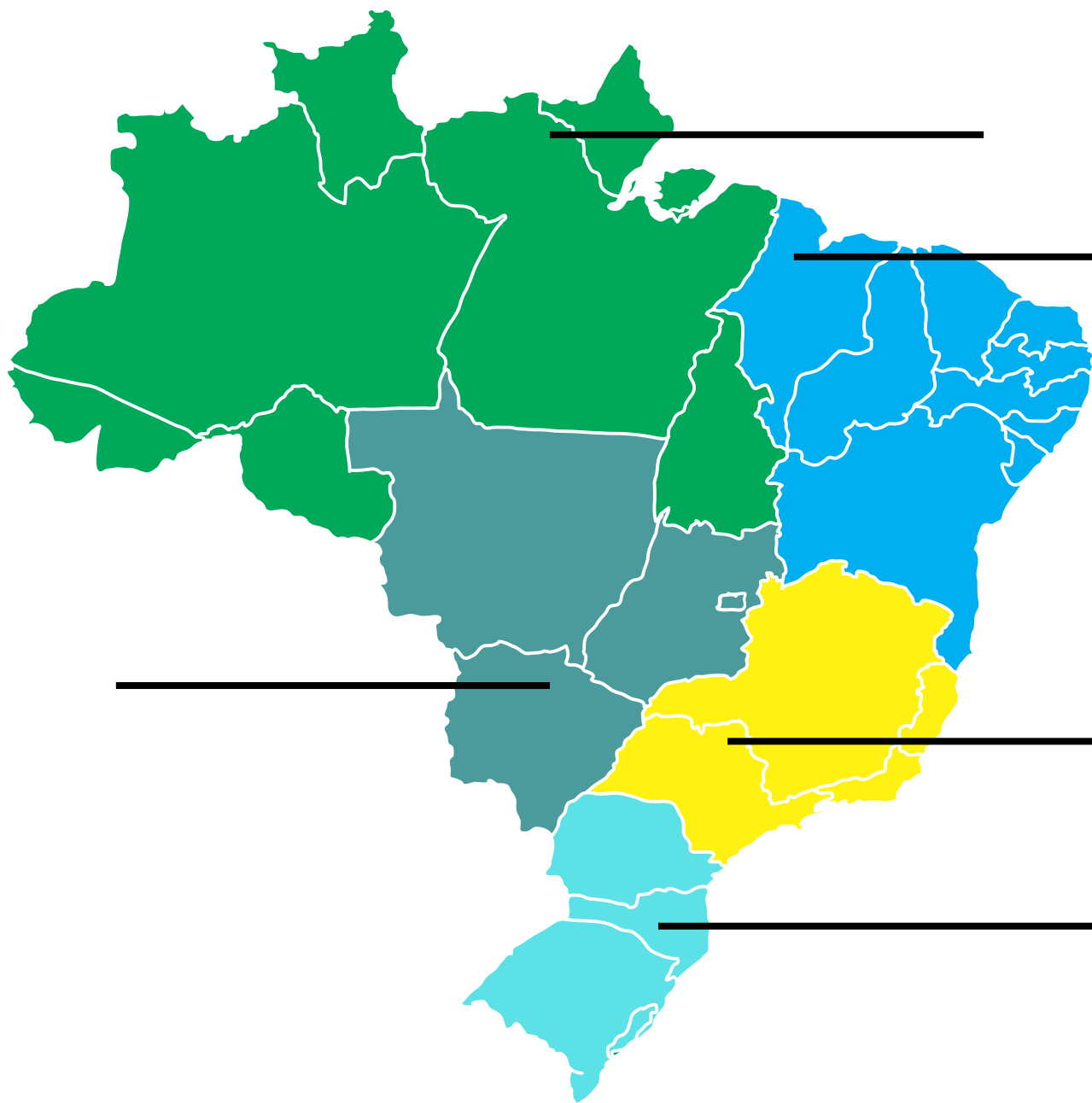
Identifique os nomes dos Estados da região nordeste do Brasil



Pinte cada Estado do Sul com uma cor diferente. Depois, identifique o nome de cada um.



Nomeie cada uma das regiões do Brasil.



Colora a região sul no mapa do Brasil.



Mais recursos
EDUCATIVOS

educlub

www.educlub.com.br